Vue réaliste plein cadre

E6

▸ Point de vue n°49.2

Date de prise de vue	Focale (équ. 24x36)	Latitude	Longitude	Altitude (NGF)
18/03/2015	Panoramique	N 49°36'00,8"	E 02°02'45,5"	176 m

Distance à l'éolienne projetée la plus proche	Distance à l'éolienne projetée la plus éloignée	Nombre d'éoliennes du projet visibles	Lieu
2,2 km	9,2 km	0	LIHUS - Sortie sud

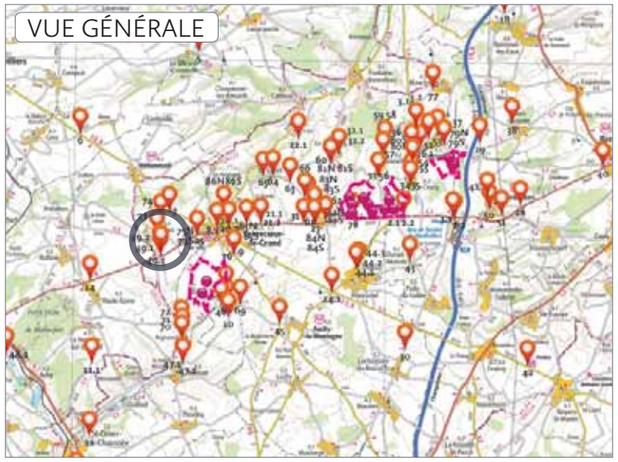

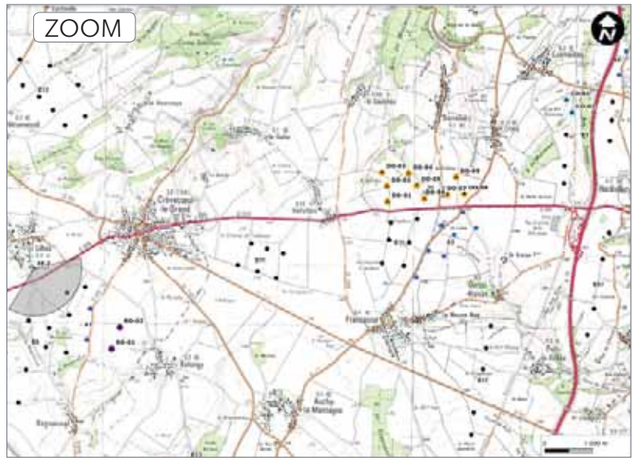

Panoramique initial

Commentaires

L'observateur se situe à la sortie sud de Lihus, un village à l'ouest de Crèvecœur-le-Grand. Cette route locale mène à la D 930.
La chapelle en ruine est ce qui s'apparente à une masse boisée à gauche de la route.

Les éoliennes sont entièrement masquées par l'effet cumulé du relief et de la végétation.

Les projets n'ont aucune incidence visuelle depuis ce point de vue.

Vue réaliste à taille réelle



Pour restituer le réalisme de ce photomontage, observez-le à une distance de 36cm au format A3

Point de vue n°49.3

Date de prise de vue	Focale (équ. 24x36)	Latitude	Longitude	Altitude (NGF)
27/10/2016	Panoramique	N 49°35'52,7"	E 02°02'46,5"	176 m

Distance à l'éolienne projetée la plus proche	Distance à l'éolienne projetée la plus éloignée	Nombre d'éoliennes du projet visibles	Lieu
2,0 km	11,8 km	4	LIHUS - Sortie sud croisement D 930

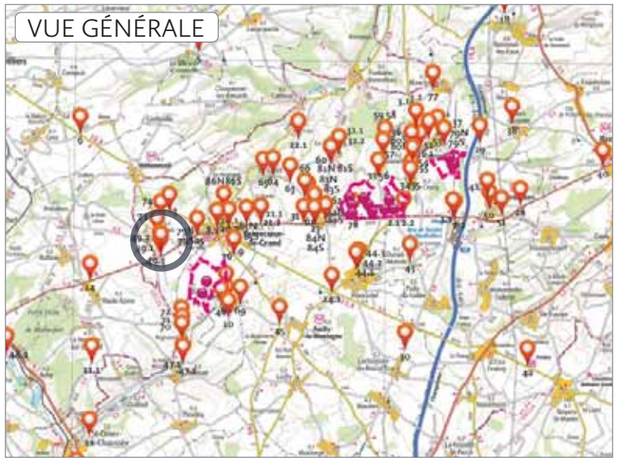

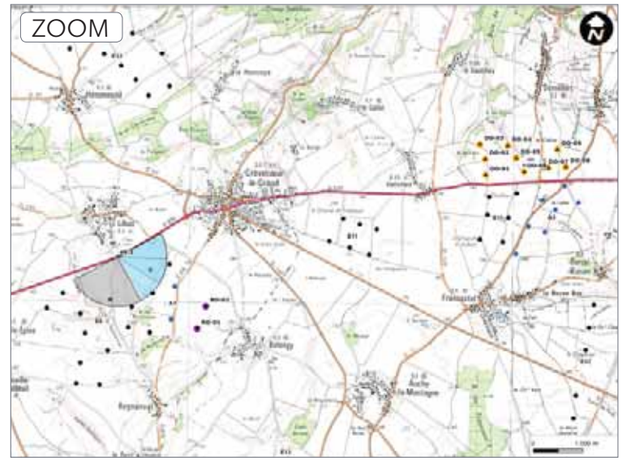

Panoramique initial

Commentaires

L'observateur se situe à un carrefour routier au sud du village de Lihus. Ce carrefour est formé par le croisement entre la D 930 et la C 3 qui est la route d'accès au village de Lihus. Le GR 125 passe à quelques dizaines de mètres dans le dos de l'observateur.

Le paysage est celui d'un très grand plateau occupé par les grandes cultures en openfield. L'absence de grands boisements ou de haies entraine des visibilités très lointaines. Le bois de Bouvresse est visible au centre de l'image.

Les éoliennes du projet de Rotangy sont visibles, en superposition avec d'autres parcs éoliens. Les éoliennes du projet de Domé-liers sont très légèrement visibles avec les extrémités des pales qui émergent au-dessus de la ligne d'horizon. Les éoliennes du projet de Cormeilles sont totalement masquées par le relief.

Panoramique en réalité augmentée

Vue réaliste à taille réelle



Pour restituer le réalisme de ce photomontage, observez-le à une distance de 36cm au format A3

Vue réaliste plein cadre



E6
HAUTE-ÉPINE 3
MARSEILLE 7
GOURNAY 30

▸ Point de vue n°50

Date de prise de vue	Focale (équ. 24x36)	Latitude	Longitude	Altitude (NGF)
16/02/2016	Panoramique	N 49°36'56,4"	E 02°13'19,5"	168 m

Distance à l'éolienne projetée la plus proche	Distance à l'éolienne projetée la plus éloignée	Nombre d'éoliennes du projet visibles	Lieu
2,2 km	11,6 km	0	HARDIVILLERS - Rue du presbytère

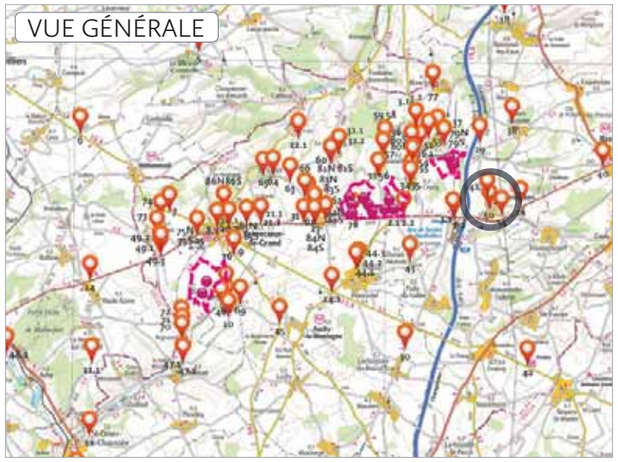

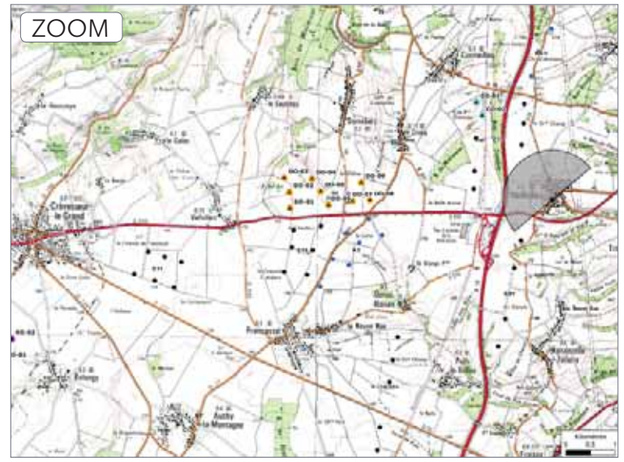

Panoramique initial

Commentaires

L'observateur se situe dans le village d'Hardivillers, au niveau d'un carrefour routier à côté de l'église. Ce carrefour routier est composé de la D 34 qui traverse le village et la rue du Presbytère. L'église Saint-Pierre et Saint-Paul n'est pas recensée en tant que monument historique.

Les éoliennes sont entièrement masquées par l'effet cumulé de la distance et du bâti.

Les projets n'ont aucune incidence visuelle depuis ce point de vue.

Vue réaliste à taille réelle

Pour restituer le réalisme de ce photomontage, observez-le à une distance de 36cm au format A3

▸ Point de vue n°51

Date de prise de vue	Focale (équ. 24x36)	Latitude	Longitude	Altitude (NGF)
16/02/2016	Panoramique	N 49°36'48,5"	E 02°13'43,4"	142 m

Distance à l'éolienne projetée la plus proche	Distance à l'éolienne projetée la plus éloignée	Nombre d'éoliennes du projet visibles	Lieu
2,7 km	12,0 km	0	HARDIVILLERS - Sortie est D 61

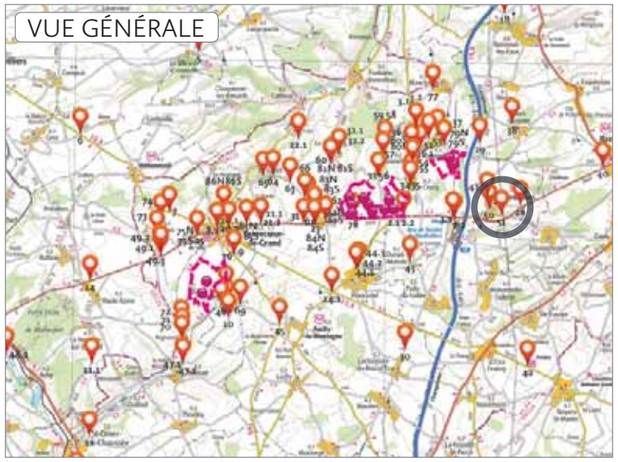

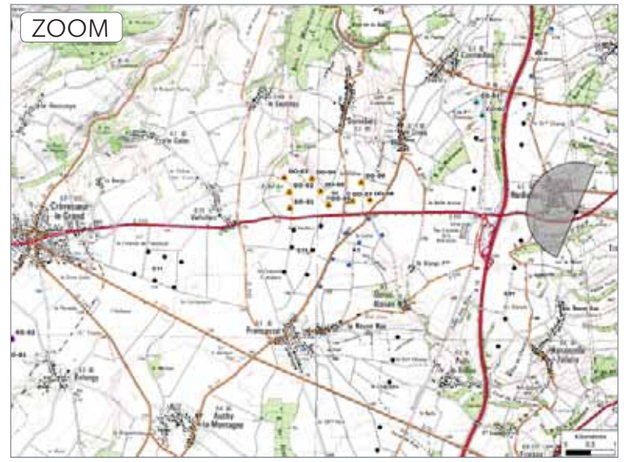

Panoramique initial

Commentaires

L'observateur se situe en entrée est du village d'Hardivillers le long de la D 61.

Les éoliennes sont entièrement masquées par l'effet cumulé de la distance et du relief.

Les projets n'ont aucune incidence visuelle depuis ce point de vue.

Vue réaliste à taille réelle

Pour restituer le réalisme de ce photomontage, observez-le à une distance de 36cm au format A3

▸ Point de vue n°52

Date de prise de vue	Focale (équ. 24x36)	Latitude	Longitude	Altitude (NGF)
16/02/2016	Panoramique	N 49°38'23,9"	E 02°11'21,3"	164 m

Distance à l'éolienne projetée la plus proche	Distance à l'éolienne projetée la plus éloignée	Nombre d'éoliennes du projet visibles	Lieu
1,1 km	12,6 km	4	CORMEILLES - Sortie ouest D 65

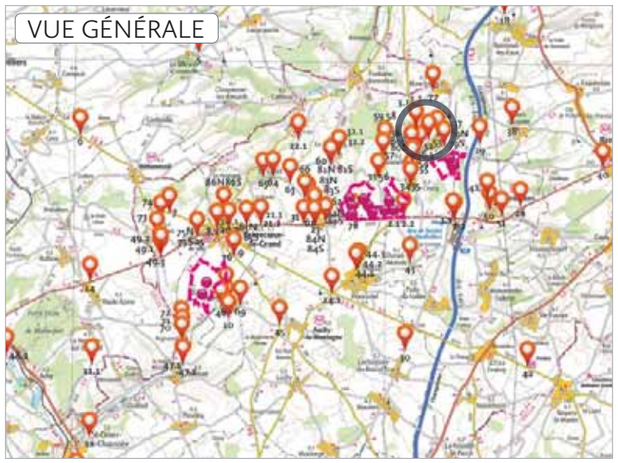

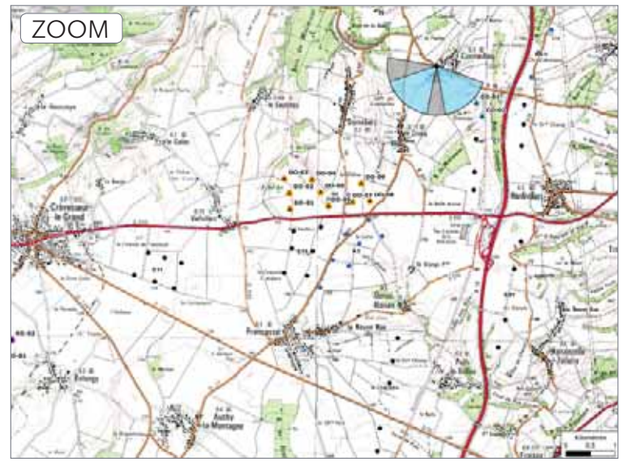

Panoramique initial

Commentaires

L'observateur se situe à l'entrée ouest du village de Cormeilles le long de la D 65 qui mène jusqu'à Breteuil.

Les éoliennes du projet de Cormeilles sont visibles dans l'axe de la route en entrée de village. Seules les pales sont visibles mais leur proximité entraine une forte incidence visuelle depuis ce point de vue. Les éoliennes du projet de Rotangy sont masquées par l'effet cumulé de la distance et du relief. Les éoliennes du projet de Doméliers sont partiellement masquées par la végétation. Son incidence visuelle depuis ce point de vue est limitée.

Panoramique en réalité augmentée

Vue réaliste à taille réelle



Pour restituer le réalisme de ce photomontage, observez-le à une distance de 36cm au format A3

▸ Point de vue n°53

Date de prise de vue	Focale (équ. 24x36)	Latitude	Longitude	Altitude (NGF)
16/02/2016	Panoramique	N 49°38'29,1"	E 02°11'38,4"	162 m

Distance à l'éolienne projetée la plus proche	Distance à l'éolienne projetée la plus éloignée	Nombre d'éoliennes du projet visibles	Lieu
3,2 km	11,0 km	0	CORMEILLES - Rue de l'église

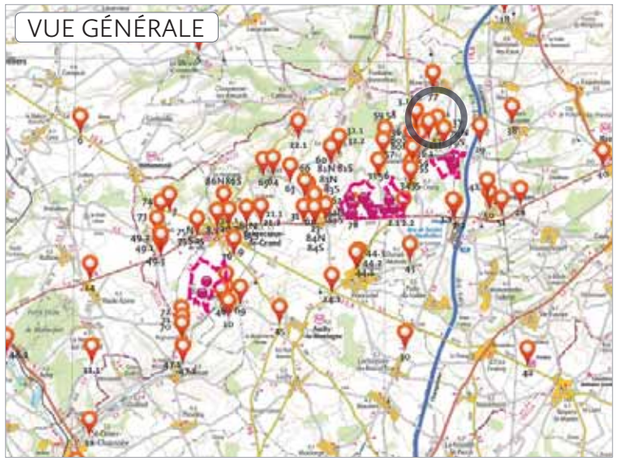

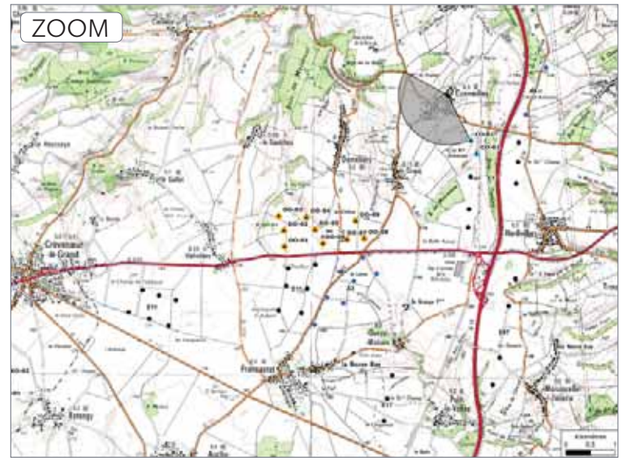

Panoramique initial

Commentaires

L'observateur se situe dans la rue de l'église à Cormeilles. L'église est visible sur la gauche de l'image. Elle ne bénéficie d'aucune protection patrimoniale particulière.

Les éoliennes sont entièrement masquées par le bâti.

Les projets n'ont aucune incidence visuelle depuis ce point de vue.

Vue réaliste à taille réelle

Pour restituer le réalisme de ce photomontage, observez-le à une distance de 36cm au format A3

▸ Point de vue n°54

Date de prise de vue	Focale (équ. 24x36)	Latitude	Longitude	Altitude (NGF)
16/02/2016	Panoramique	N 49°37'34,3"	E 02°10'49,0"	182 m

Distance à l'éolienne projetée la plus proche	Distance à l'éolienne projetée la plus éloignée	Nombre d'éoliennes du projet visibles	Lieu
1,2 km	9,2 km	0	LE CROCQ - Centre-bourg

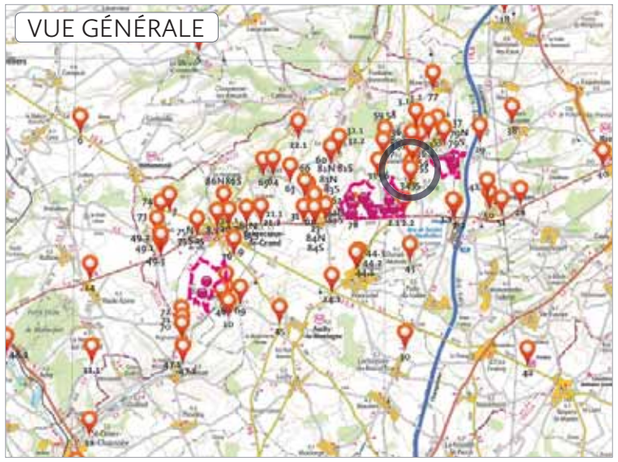

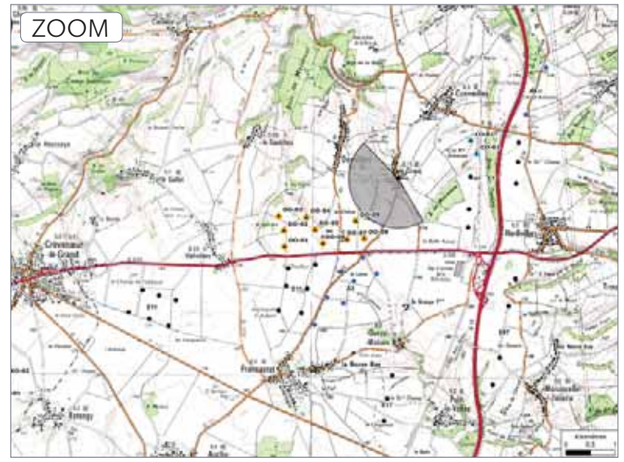

Panoramique initial

Commentaires

L'observateur se situe dans le village de Crocq. Sur la droite de la route, face à l'observateur, se trouve la mare du village et sur la gauche l'église. Aucuns de ces monuments n'a de protection patrimoniale.

Les éoliennes sont entièrement masquées par le bâti.

Les projets n'ont aucune incidence visuelle depuis ce point de vue.

Vue réaliste à taille réelle



Pour restituer le réalisme de ce photomontage, observez-le à une distance de 36cm au format A3

Point de vue n°55

Date de prise de vue	Focale (équ. 24x36)	Latitude	Longitude	Altitude (NGF)
16/02/2016	Panoramique	N 49°37'34,3"	E 02°10'49,0"	182 m

Distance à l'éolienne projetée la plus proche	Distance à l'éolienne projetée la plus éloignée	Nombre d'éoliennes du projet visibles	Lieu
1,7 km	1,7 km	0	LE CROCQ - Centre-bourg

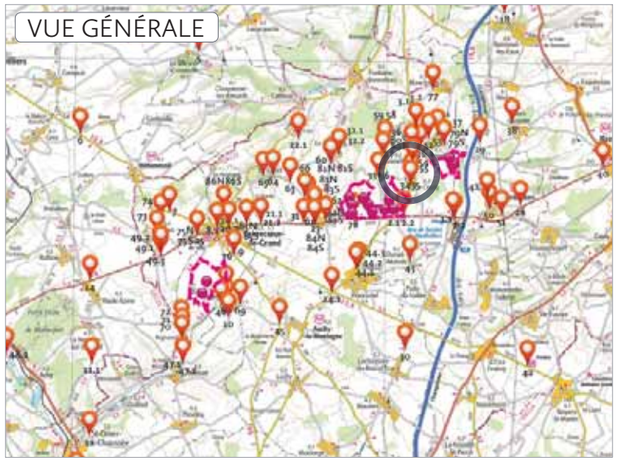

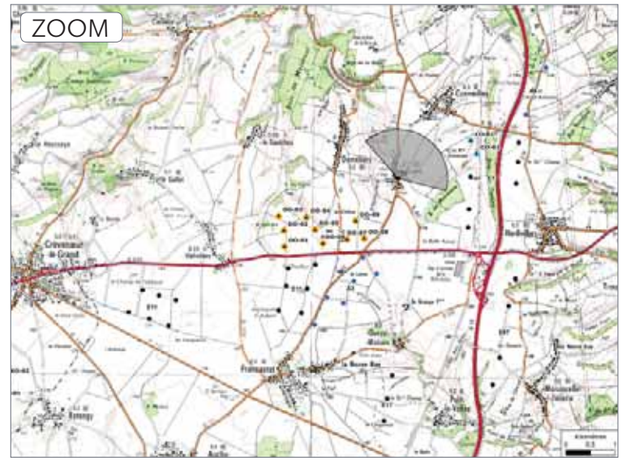

Panoramique initial

Commentaires

L'observateur se situe dans le centre du village de Crocq, à hauteur de la mare qui se trouve devant l'église du village.

Les éoliennes sont entièrement masquées par le bâti.

Le projet n'a aucune incidence visuelle depuis ce point de vue.

Vue réaliste à taille réelle



Pour restituer le réalisme de ce photomontage, observez-le à une distance de 36cm au format A3

▸ Point de vue n°56

Date de prise de vue	Focale (équ. 24x36)	Latitude	Longitude	Altitude (NGF)
16/02/2016	Panoramique	N 49°37'35,1"	E 02°09'44,7"	177 m

Distance à l'éolienne projetée la plus proche	Distance à l'éolienne projetée la plus éloignée	Nombre d'éoliennes du projet visibles	Lieu
2,9 km	2,9 km	2	DOMÉLIERS - Entrée sud D 541

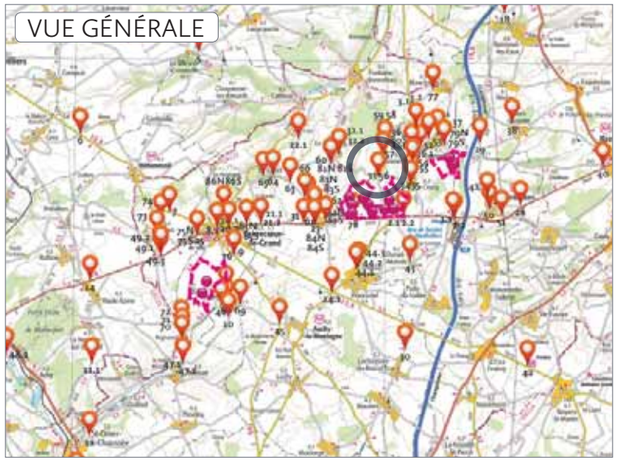

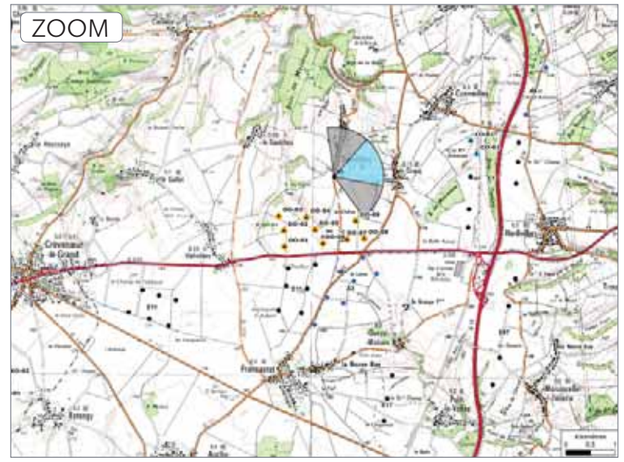

Panoramique initial

Commentaires

L'observateur se situe à l'entrée sud du village de Doméliers, le long de la D 541.

Les éoliennes du projet de Cormeilles sont visibles. Cependant, elles ne sont pas dans l'axe de la route qui forme l'entrée du village de Doméliers.

L'incidence visuelle du projet est donc limitée.

Panoramique en réalité augmentée

Vue réaliste à taille réelle

Pour restituer le réalisme de ce photomontage, observez-le à une distance de 36cm au format A3

Point de vue n°57

Date de prise de vue	Focale (équ. 24x36)	Latitude	Longitude	Altitude (NGF)
16/02/2016	Panoramique	N 49°38'00,9"	E 02°09'53,7"	172 m

Distance à l'éolienne projetée la plus proche	Distance à l'éolienne projetée la plus éloignée	Nombre d'éoliennes du projet visibles	Lieu
1,7 km	8,8 km	2	DOMÉLIERS - Centre-bourg

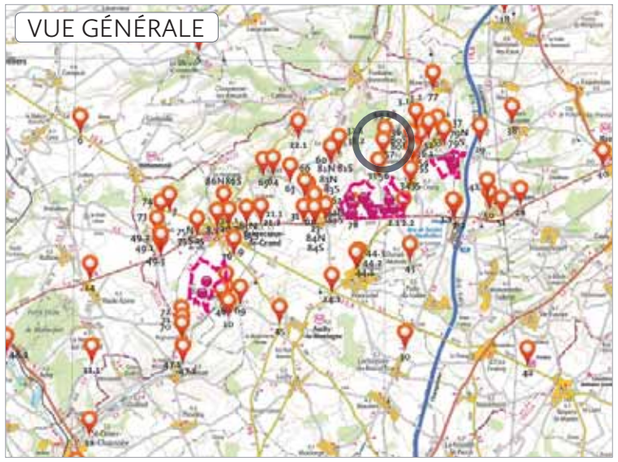

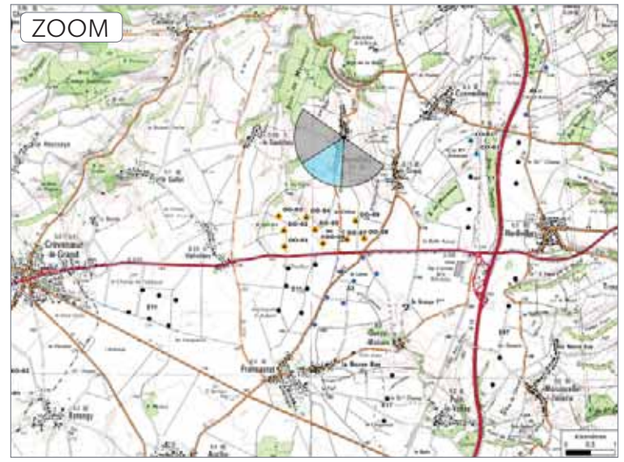

Panoramique initial

Commentaires

L'observateur se situe au centre du village de Doméliers. L'observateur a l'église et le cimetière du village dans son dos. Ces deux édifices ne sont pas des monuments historiques.

Les éoliennes du projet de Rotangy sont totalement masquées par le bâti. Les éoliennes du projet de Doméliers sont partiellement visibles depuis le centre du village. Seules deux éoliennes émergent discrètement au-dessus du bâti, laissant apparaitre un sommet de pale.

L'influence visuelle du projet de Doméliers est relativement faible sur le centre du village.

Vue réaliste à taille réelle

Pour restituer le réalisme de ce photomontage, observez-le à une distance de 36cm au format A3

▸ Point de vue n°58

Date de prise de vue	Focale (équ. 24x36)	Latitude	Longitude	Altitude (NGF)
16/02/2016	Panoramique	N 49°38'14,6"	E 02°09'57,1"	163 m

Distance à l'éolienne projetée la plus proche	Distance à l'éolienne projetée la plus éloignée	Nombre d'éoliennes du projet visibles	Lieu
2,1 km	2,7 km	2	DOMÉLIERS - Sortie nord D 541

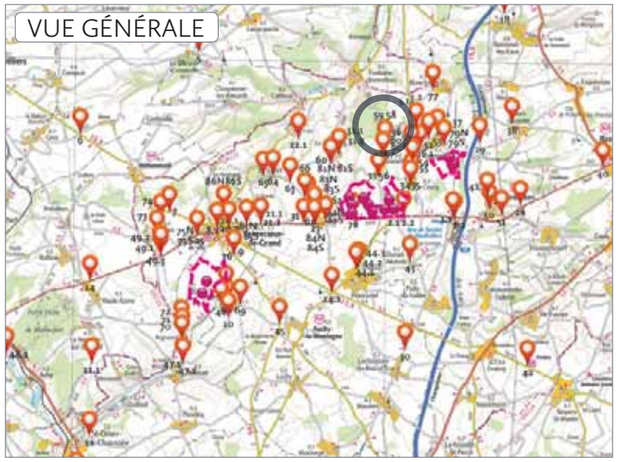

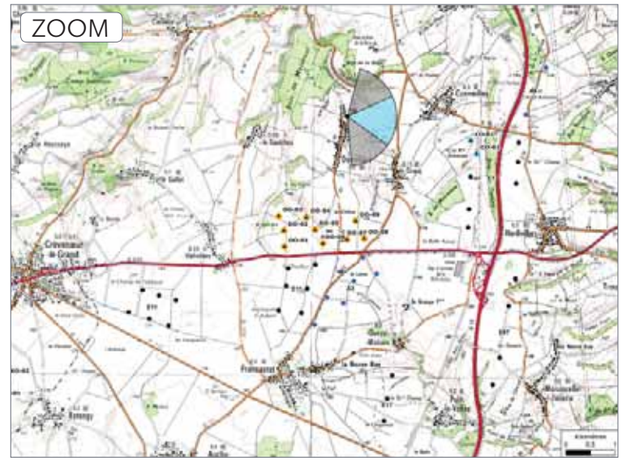

Panoramique initial

Commentaires

L'observateur se situe à la sortie nord-est le long de la D 541.

Les éoliennes du projet de Cormeilles sont visibles dans l'axe de la route qui forme la sortie du village de Doméliers.

La lisibilité du site est claire. Les éoliennes forment une ligne face à l'observateur et s'intègrent à une ligne d'éoliennes d'un parc éolien existant.

■ Panoramique en réalité augmentée



■ Vue réaliste à taille réelle



Pour restituer le réalisme de ce photomontage, observez-le à une distance de 36cm au format A3

Vue réaliste plein cadre

CO-01
CO-02
E17
DO-08
DO-09

▸ Point de vue n°59

Date de prise de vue	Focale (équ. 24x36)	Latitude	Longitude	Altitude (NGF)
16/02/2016	Panoramique	N 49°38'14,6"	E 02°09'57,1"	163 m

Distance à l'éolienne projetée la plus proche	Distance à l'éolienne projetée la plus éloignée	Nombre d'éoliennes du projet visibles	Lieu
2,1 km	9,1 km	0	DOMÉLIERS - Sortie nord D 541

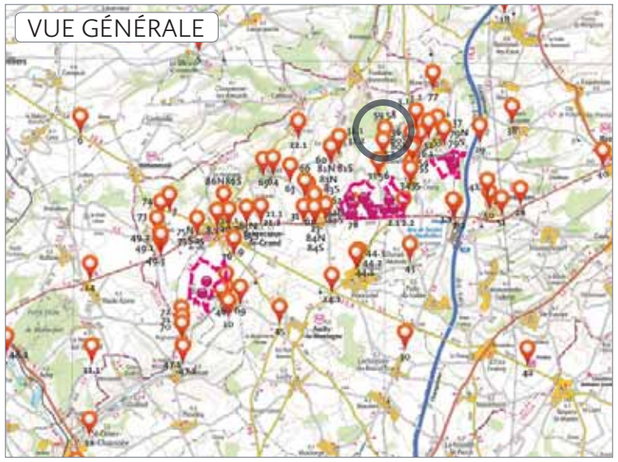

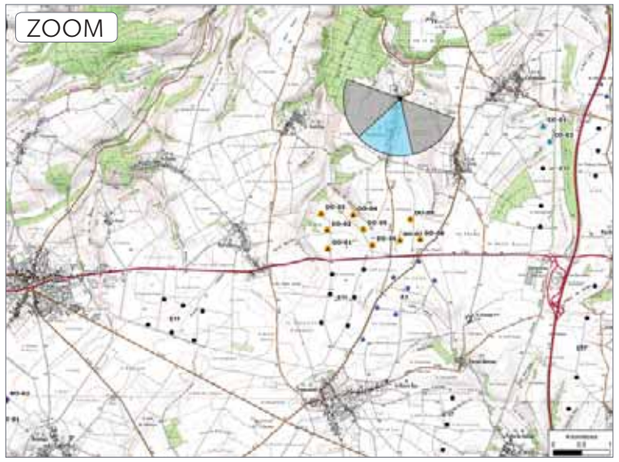

Panoramique initial

Commentaires

L'observateur se situe à l'entrée nord-est le long de la D 541.

Les éoliennes sont entièrement masquées par l'effet cumulé du bâti et de la végétation.

Les projets n'ont aucune incidence visuelle depuis ce point de vue.

Vue réaliste à taille réelle



Pour restituer le réalisme de ce photomontage, observez-le à une distance de 36cm au format A3

▸ Point de vue n°60

Date de prise de vue	Focale (équ. 24x36)	Latitude	Longitude	Altitude (NGF)
16/02/2016	Panoramique	N 49°37'51,8"	E 02°08'13,2"	167 m

Distance à l'éolienne projetée la plus proche	Distance à l'éolienne projetée la plus éloignée	Nombre d'éoliennes du projet visibles	Lieu
1,5 km	4,7 km	11	LE SAULCHOY - D 569

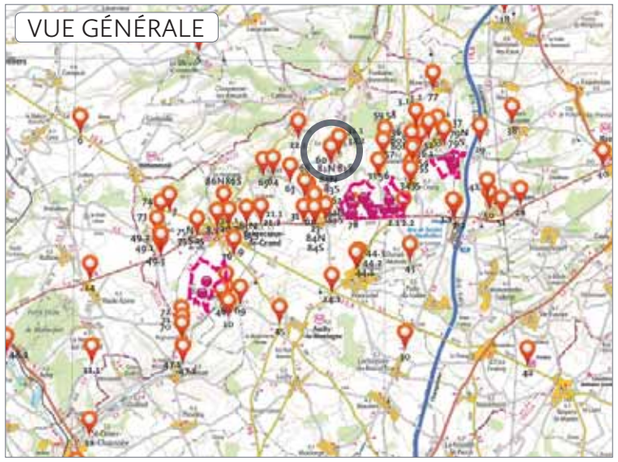

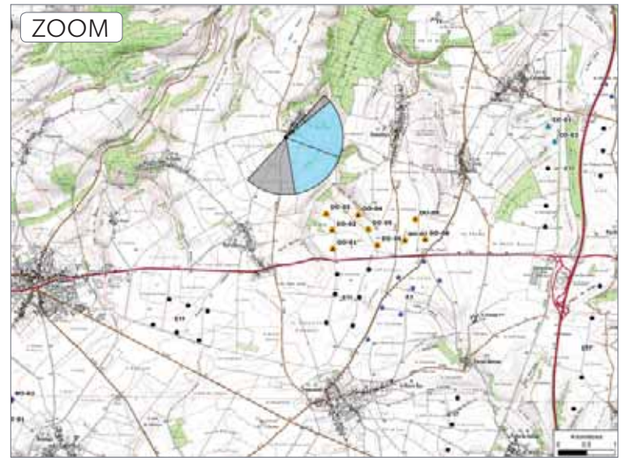

Panoramique initial

Commentaires

L'observateur se situe à la sortie sud du village de Saulchoy, le long de la D 559.

Le paysage est celui d'un grand plateau agricole en légère pente descendante vers la vallée Fervet.

Les éoliennes du projet de Cormeilles sont masquées par le poteau électrique mais elles sont visibles car elles se situent au-dessus de la ligne d'horizon. Les éoliennes du projet de Doméliers sont toutes visibles. Les éoliennes de gauche sont en partie masquées par le bois du Fayel. Les trois lignes distinctes du projet sont visibles depuis ce point de vue. Les trois éoliennes de gauche forment une ligne régulière face à l'observateur. La ligne du milieu est en perspective cavalière tandis que la troisième ligne d'éoliennes est également en persecptive cavalière, mais avec une éolienne qui semble détachée des deux autres. Les rapports d'échelle sont favorables au paysage.

■ Panoramique en réalité augmentée

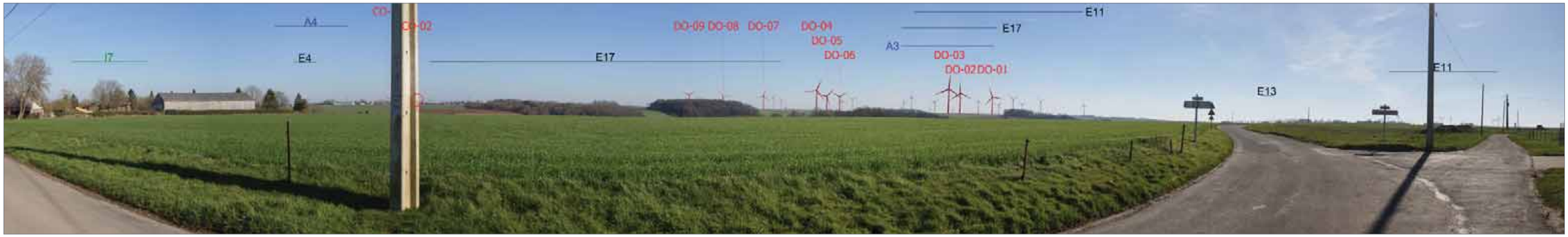

■ Vue réaliste à taille réelle



Pour restituer le réalisme de ce photomontage, observez-le à une distance de 36cm au format A3

Vue réaliste plein cadre



E11
E17
A3
DO-04
DO-05
DO-06
DO-03
DO-02
DO-01
E13
E11

▸ Point de vue n°61

Date de prise de vue	Focale (équ. 24x36)	Latitude	Longitude	Altitude (NGF)
16/02/2016	Panoramique	N 49°36'51,2"	E 02°07'42,2"	177 m

Distance à l'éolienne projetée la plus proche	Distance à l'éolienne projetée la plus éloignée	Nombre d'éoliennes du projet visibles	Lieu
1,4 km	5,6 km	0	VIEFVILLERS - Rue de l'église VIEFVILLERS

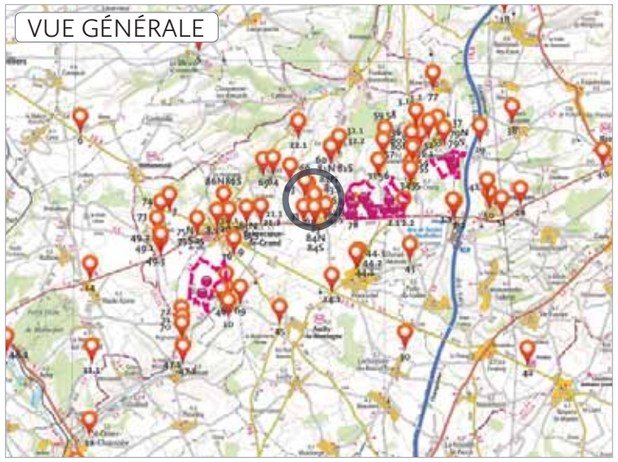

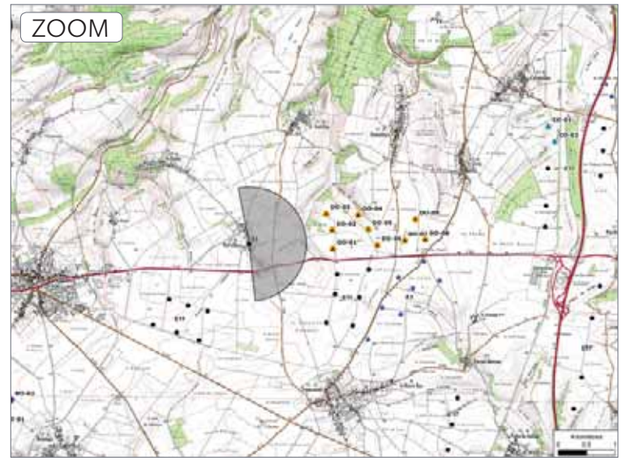

Panoramique initial

Commentaires

L'observateur se situe dans la rue de l'église dans le village de Viefvillers. L'église n'a pas de protection au titre des monuments historiques.

Les éoliennes sont entièrement masquées par le bâti.

Les projets n'ont aucune incidence visuelle depuis ce point de vue.

Vue réaliste à taille réelle

Pour restituer le réalisme de ce photomontage, observez-le à une distance de 36cm au format A3

Point de vue n°62

Date de prise de vue	Focale (équ. 24x36)	Latitude	Longitude	Altitude (NGF)
16/02/2016	Panoramique	N 49°36'38,8"	E 02°08'04,1"	171 m

Distance à l'éolienne projetée la plus proche	Distance à l'éolienne projetée la plus éloignée	Nombre d'éoliennes du projet visibles	Lieu
1,1 km	5,4 km	11	VIEFVILLERS - Croisement D 930 et D 569

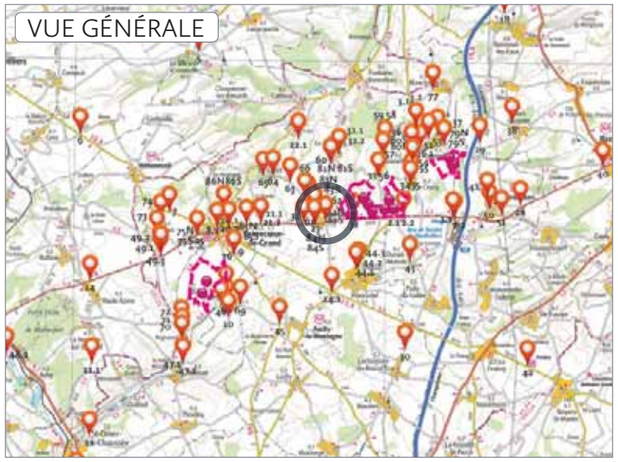

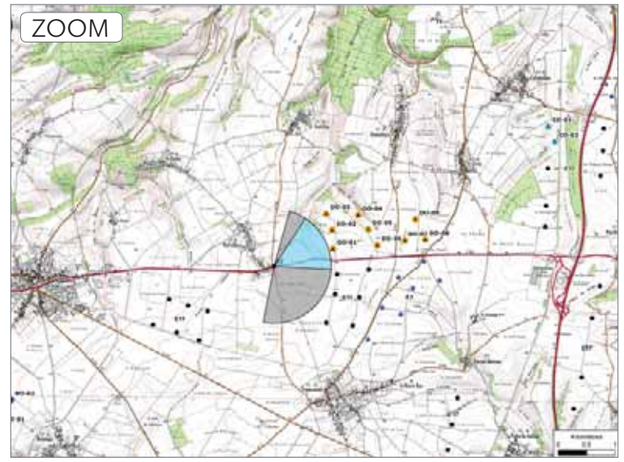

Panoramique initial

Commentaires

L'observateur se situe au carrefour routier formé par la D 930 et la D 559. La D 930 est un axe routier très fréquenté qui traverse le département d'est en ouest.

Le paysage est celui d'un plateau ouvert, occupé par de grandes cultures ouvertes. À gauche de l'image, on apercoit la vallée Bourdon qui entaille le plateau. Sur la droite de l'image, une grande haie ferme la vue vers l'extérieur depuis cette route en sortie de village.

Les éoliennes du projet de Cormeilles sont visibles, en superposition avec un parc éolien existant, formant une ligne continue et régulière avec ce dernier. Les éoliennes du projet de Doméliers sont toutes visibles. Elles forment un groupe de disposition irrégulière. Les rapports d'échelle restent favorables au paysage.

■ Panoramique en réalité augmentée

■ Vue réaliste à taille réelle



Pour restituer le réalisme de ce photomontage, observez-le à une distance de 36cm au format A3

▸ Point de vue n°63

Date de prise de vue	Focale (équ. 24x36)	Latitude	Longitude	Altitude (NGF)
16/02/2016	Panoramique	N 49°37'27,1"	E 02°06'54,7"	172 m

Distance à l'éolienne projetée la plus proche	Distance à l'éolienne projetée la plus éloignée	Nombre d'éoliennes du projet visibles	Lieu
2,4 km	6,3 km	11	LE GALLET - Sortie sud

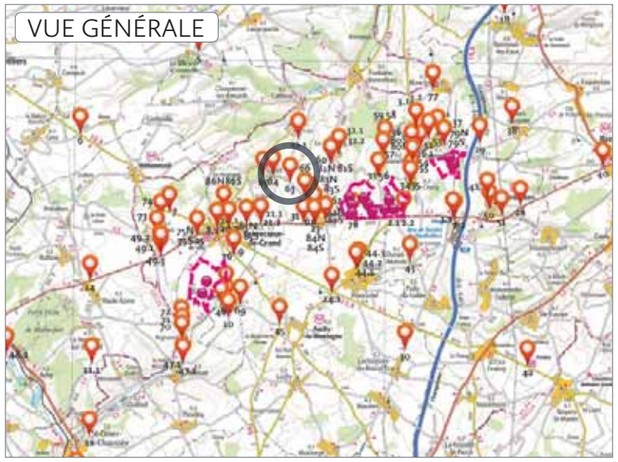

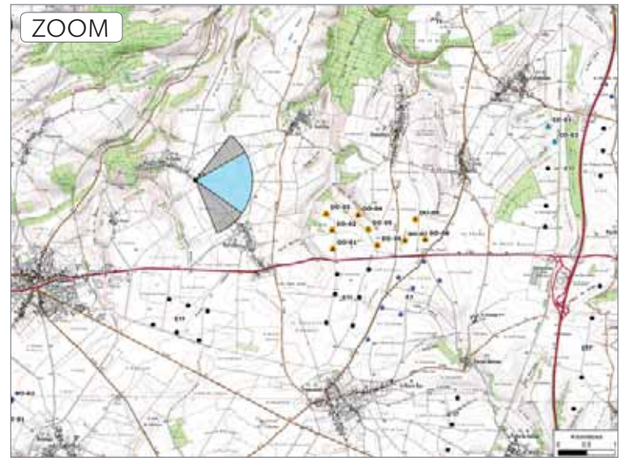

Panoramique initial

Commentaires

L'observateur se situe à la sortie sud-est du petit village du Gallet le long d'une petite route locale. Le château d'eau visible est celui situé au nord-ouest de Viefvillers. On devine d'ailleurs ce village derrière la masse boisée.

Le paysage est celui d'un vaste plateau occupé par des cultures en openfield dépourvues de boisements.

Les éoliennes du projet de Cormeilles émergent discrètement au-dessus de la ligne d'horizon, laissant apparaitre un bout de pale. Les éoliennes du projet de Doméliers sont toutes visibles, formant une ligne irrégulière d'éoliennes.

Les rapports d'échelle sont tout à fait favorables au paysage.

■ Panoramique en réalité augmentée

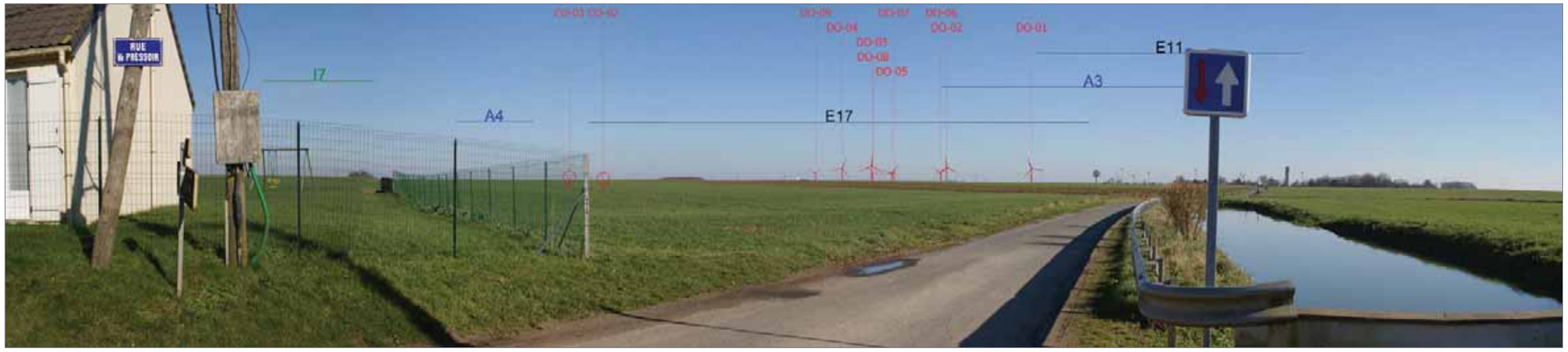

■ Vue réaliste à taille réelle



Pour restituer le réalisme de ce photomontage, observez-le à une distance de 36cm au format A3

Point de vue n°64

Date de prise de vue	Focale (équ. 24x36)	Latitude	Longitude	Altitude (NGF)
16/02/2016	Panoramique	N 49°37'36,3"	E 02°06'21,5"	177 m

Distance à l'éolienne projetée la plus proche	Distance à l'éolienne projetée la plus éloignée	Nombre d'éoliennes du projet visibles	Lieu
3,1 km	7,0 km	0	LE GALLET - Centre-bourg

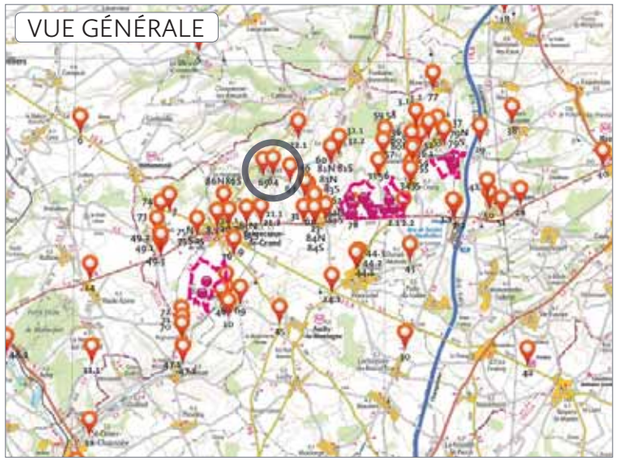

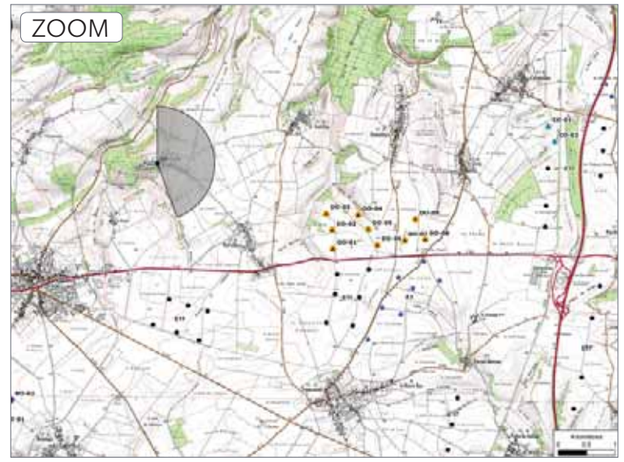

Panoramique initial

Commentaires

L'observateur se situe dans le centre du petit village du Gallet. L'église du village est visible sur la droite de la route. Elle n'est pas protégée au titre des monuments historiques.

Les éoliennes sont entièrement masquées par le bâti.

Les projets n'ont aucune incidence visuelle depuis ce point de vue.

Vue réaliste à taille réelle

Pour restituer le réalisme de ce photomontage, observez-le à une distance de 36cm au format A3

▸ Point de vue n°65

Date de prise de vue	Focale (équ. 24x36)	Latitude	Longitude	Altitude (NGF)
16/02/2016	Panoramique	N 49°37'34,5"	E 02°06'02,5"	182 m

Distance à l'éolienne projetée la plus proche	Distance à l'éolienne projetée la plus éloignée	Nombre d'éoliennes du projet visibles	Lieu
3,4 km	7,3 km	0	LE GALLET - Entrée ouest

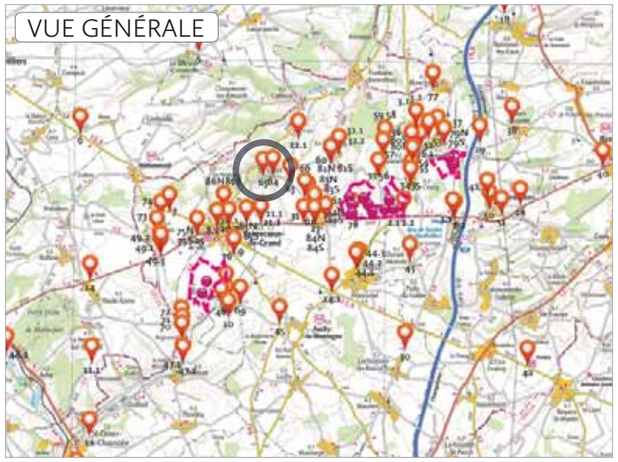

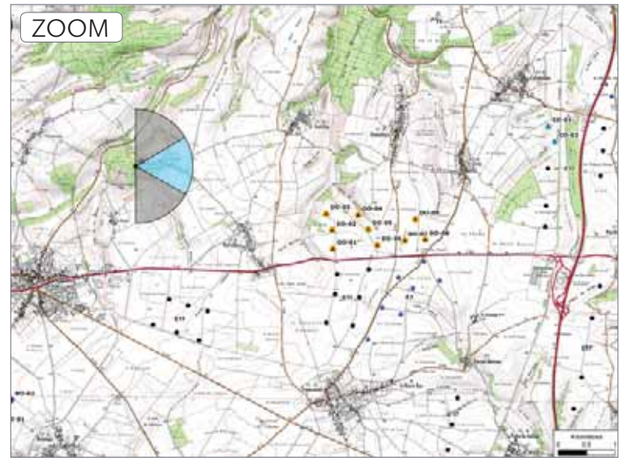

Panoramique initial

Commentaires

L'observateur se situe à l'entrée ouest du petit village du Gallet.

Les éoliennes sont entièrement masquées par l'effet cumulé du bâti et de la végétation.

Les projets n'ont aucune incidence visuelle depuis ce point de vue.

Vue réaliste à taille réelle



Pour restituer le réalisme de ce photomontage, observez-le à une distance de 36cm au format A3

▸ Point de vue n°66

Date de prise de vue	Focale (équ. 24x36)	Latitude	Longitude	Altitude (NGF)
16/02/2016	Panoramique	N 49°37'08,3"	E 02°07'23,5"	176 m

Distance à l'éolienne projetée la plus proche	Distance à l'éolienne projetée la plus éloignée	Nombre d'éoliennes du projet visibles	Lieu
1,7 km	5,8 km	11	VIEFVILLERS - Entrée nord

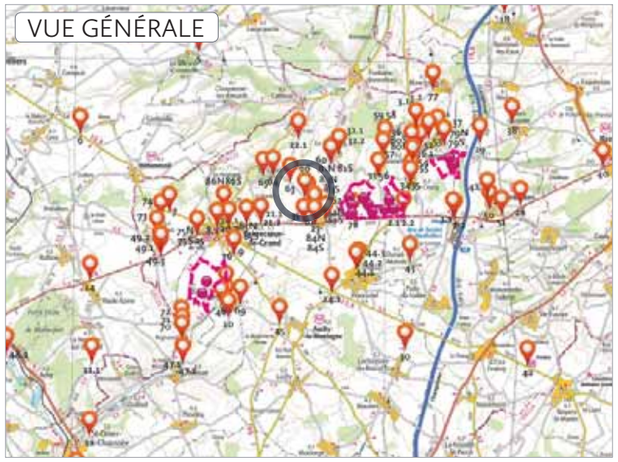

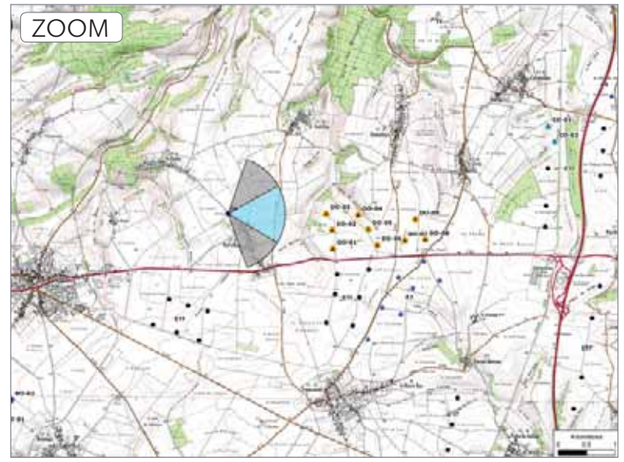

Panoramique initial

Commentaires

L'observateur se situe à l'entrée nord du village de Viefvillers, au pied du château d'eau.

Le paysage est celui d'un plateau agricole dépourvu de boisements. La silhouette urbaine du village de Viefvillers est visible avec la végétation qui l'accompagne. Les éoliennes du projet de Doméliers apparaissent en covisibilité latérale avec la silhouette urbaine du village de Viefvillers, dans un rapport d'échelle qui reste toutefois favorable au village.

■ Panoramique en réalité augmentée

■ Vue réaliste à taille réelle



Pour restituer le réalisme de ce photomontage, observez-le à une distance de 36cm au format A3

Point de vue n°67

Date de prise de vue	Focale (équ. 24x36)	Latitude	Longitude	Altitude (NGF)
17/02/2016	Panoramique	N 49°35'10,3"	E 02°04'53,4"	169 m

Distance à l'éolienne projetée la plus proche	Distance à l'éolienne projetée la plus éloignée	Nombre d'éoliennes du projet visibles	Lieu
0,8 km	0,9 km	2	ROTANGY - Chapelle sortie nord

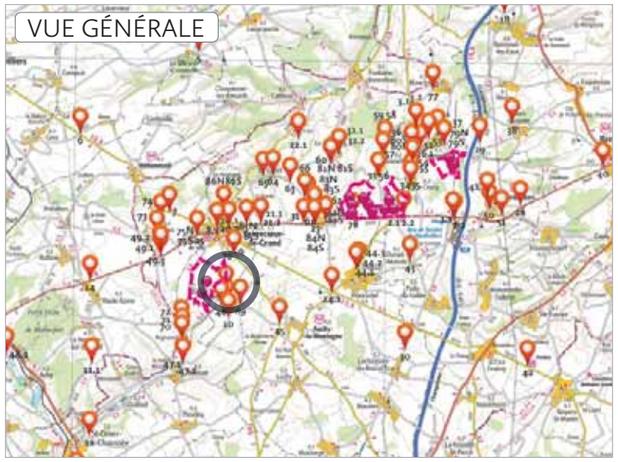

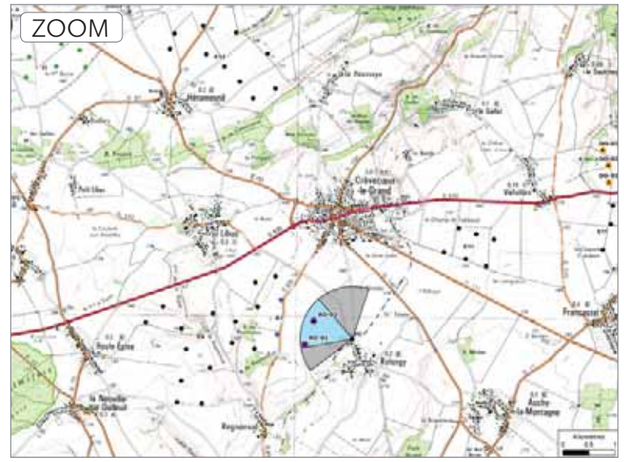

Panoramique initial

Commentaires

L'observateur se situe à la sortie nord du village de Rotangy à hauteur de la chapelle implantée au carrefour routier.

Le paysage est celui d'un grand plateau agricole dépourvu de grands boisements. Les vues sont très ouvertes depuis cette sortie de village.

Les éoliennes du projet de Rotangy sont visibles depuis ce point de vue. L'éolienne RO-01 est partiellement masquée par ces quelques abres en bordure de route.

L'incidence visuelle du projet depuis ce point de vue est faible.

Panoramique en réalité augmentée



Vue réaliste à taille réelle

Pour restituer le réalisme de ce photomontage, observez-le à une distance de 36cm au format A3

▸ Point de vue n°68

Date de prise de vue	Focale (équ. 24x36)	Latitude	Longitude	Altitude (NGF)
17/02/2016	Panoramique	N 49°34'54,2"	E 02°04'54,3"	172 m

Distance à l'éolienne projetée la plus proche	Distance à l'éolienne projetée la plus éloignée	Nombre d'éoliennes du projet visibles	Lieu
1,0 km	1,1 km	0	ROTANGY - Rue de l'église

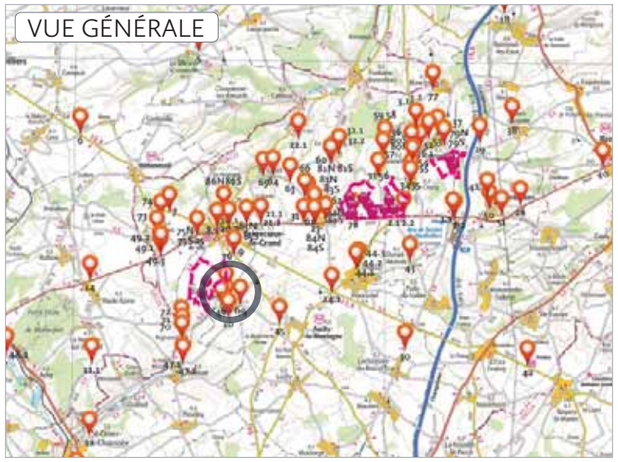

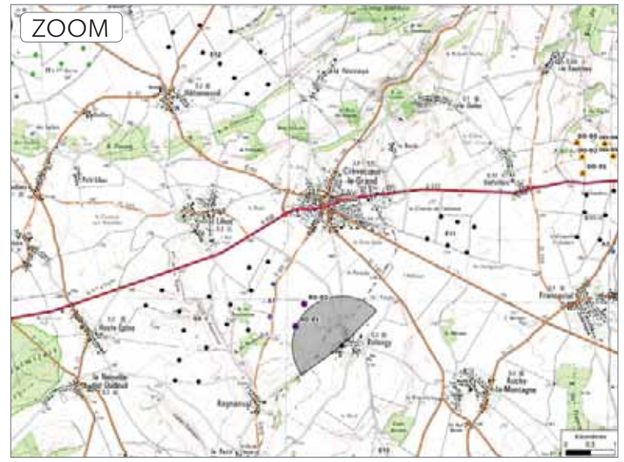

Panoramique initial

Commentaires

L'observateur se situe dans le village de Rotangy, au pied de l'église Sainte-Marguerite. Elle n'est pas protégée au titre des monuments historiques.

Les éoliennes sont entièrement masquées par le bâti.

Le projet n'a aucune incidence visuelle depuis ce point de vue.

Vue réaliste à taille réelle

Pour restituer le réalisme de ce photomontage, observez-le à une distance de 36cm au format A3

▸ Point de vue n°69

Date de prise de vue	Focale (équ. 24x36)	Latitude	Longitude	Altitude (NGF)
17/02/2016	Panoramique	N 49°34'53,4"	E 02°05'21,3"	177 m

Distance à l'éolienne projetée la plus proche	Distance à l'éolienne projetée la plus éloignée	Nombre d'éoliennes du projet visibles	Lieu
1,5 km	6,3 km	4	ROTANGY - Entrée est

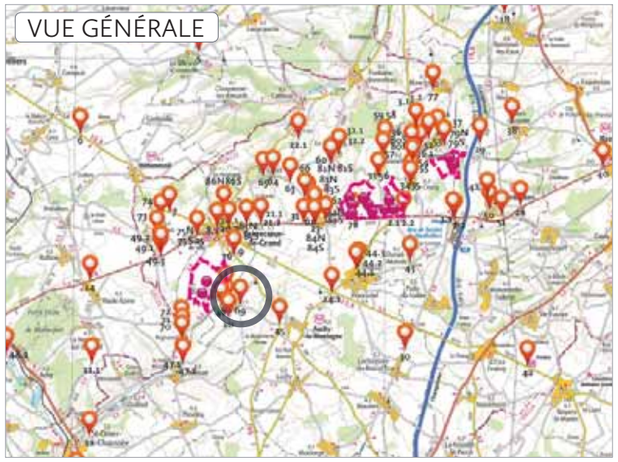

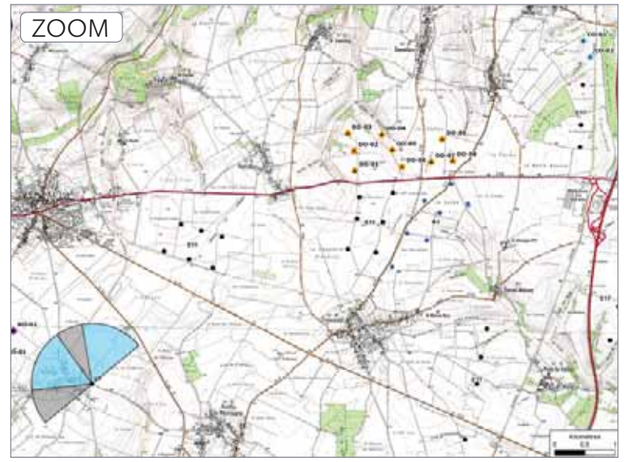

Panoramique initial

Commentaires

L'observateur se situe à l'entrée est du village de Rotangy le long d'une petite route locale.

Les éoliennes du projet de Rotangy se situent dans l'axe de la route qui forme l'entrée du village. Toutefois, elles sont très fortement masquées par la végétation. Les éoliennes du projet de Doméliers sont parfaitement visibles. La totalité des éoliennes émerge au-dessus de la ligne d'horizon. Mais ces éoliennes ne sont pas situées dans l'axe de la route, ce qui limite très fortement leur incidence visuelle depuis ce point de vue.